



Утверждаю:
Генеральный директор
ООО «Геостром»

А.З. Романовский

» 2015 г.

Экспертное заключение № б/н М от 28 декабря 2015 года

Производство экспертизы начато: 16.12.2015 г.

Производство экспертизы окончено: 28.12.2015 г.

Место проведения экспертизы:

Полевые работы: Московская область, Чеховский район, д. Манушкино, полигон ТБО «Кулаковский», земельный участок с кадастровым № 50:31:0050414:1.

Камеральная обработка: Санкт-Петербург, ул. Расстанная д. 3 лит Б.

Сведения об экспертном учреждении: ООО «Геостром», **юр. адрес:** 191167, г. Санкт-Петербург, Лиговский пр., д. 43-45, лит. А; **факт. адрес:** 192007, г. Санкт-Петербург, ул. Расстанная, д. 3, лит. Б, ОГРН 1137847317046, дата присвоения ОГРН: 21.08.2013 г, ОГРН присвоен - Межрайонной инспекцией ФНС № 15 по Санкт-Петербургу, ИНН 7842501924, генеральный директор Романовский Анатолий Зиновьевич.

Эксперты: Авраамов Владимир Сергеевич – заместитель генерального директора ООО «Геостром», специальность: горный инженер по специальности «Открытые горные работы», диплом ВСГ 0600587 Санкт-Петербургского государственного горного института имени Г.В. Плеханова, выдан 30 июня 2007 года (приложение 10); кандидат технических наук, диплом ДКН № 125615 Санкт-Петербургского государственного горного института имени Г.В. Плеханова, выдан 21 января 2011 года (приложение 11). Опыт работы – 7 лет.

Рыбаков Геннадий Николаевич – гл. геодезист ООО «Геостром», специальность: геология, поиски и разведка месторождений полезных ископаемых, диплом Ю № 587992 Московского областного геологоразведочного техникума Министерства геологии РСФСР, выдан 24 февраля 1977 года (приложение 12); Удостоверение о краткосрочном повышении квалификации по теме «Инженерно-геодезические изыскания в строительстве» № 3049 – 11 /ИСФ/ ГОУ ВПО «Санкт-Петербургский государственный политехнический университет», выдан в 2011 году (приложение 13). Опыт работы – 15 лет.

Душкина Валентина Георгиевна – гл. маркшейдер ООО «Геостром», специальность: маркшейдерское дело, диплом А-1 №767756 Ленинградского ордена Ленина, ордена Октябрьской Революции, ордена Трудового Красного Знамени горный институт имени Г.В. Плеханова, выдан 21 июня 1977 года (приложение 14); Удостоверение о краткосрочном повышении квалификации по теме «Инженерно-геодезические изыскания в строительстве» № 3051 – 11 /ИСФ/ ГОУ ВПО «Санкт-Петербургский государственный политехнический университет», выдан в 2011 году (приложение 15); Удостоверение о краткосрочном повышении квалификации по


направлению «Маркшейдерское дело» № 2249 Центра профессионального образования ФГБОУ ВПО Национальный минерально-сырьевой университет «Горный», выдан 2012 году (приложение 16); Удостоверение № 20-14-3584-2 Северо-Западного управления Федеральной службы по экологическому, технологическому и атомному надзору, протокол от 28.02.2014г. № 20-14-3584 (приложение 17); Удостоверение № 20-14-3593-2 Северо-Западного управления Федеральной службы по экологическому, технологическому и атомному надзору, протокол от 28.02.2014 г. № 20-14-3593 (приложение 17). Опыт работы – 38 лет.


Основания производства экспертизы:


Заявка № б/н от 07 декабря 2015г., вынесенное Государственным инспектором в области охраны окружающей среды Московской области С.Н. Халин (приложение 4).

Экспертное учреждение ООО «Геостром» в лице генерального директора А.З. Романовского, эксперты В.С. Авраамов, Рыбаков Г.Н. и В.Г. Душкина предупреждены об административной ответственности за дачу заведомо ложного заключения:

 / Романовский А.З. «28» декабря 2015 г.;

 / Авраамов В.С. «28» декабря 2015 г.;

 / Рыбаков Г.Н. «28» декабря 2015 г.;

 / Душкина В.Г. «28» декабря 2015 г.

Вопросы, поставленные на разрешение экспертов:

1) Осуществляется ли размещение отходов за пределами земельного участка с кадастровым номером 50:31:0050414:1?

2) Какова высота (относительно уровня моря) насыпи отходов?

Объект исследования (объект): полигон ТБО «Кулаковский»

Адрес (местоположение) объекта: Московская область, Чеховский район, д. Манушкино, полигон ТБО «Кулаковский», земельный участок с кадастровым № 50:31:0050414:1.

Материалы, представленные для производства экспертизы:

Кадастровая выписка о земельном участке (кадастровый номер: 50:31:0050414:1).

Методика проведенных работ:

Маркшейдерская съемка полигона ТБО, основных контуров (дорог, кровли и подошвы насыпи) осуществлялась методом тахеометрической съемки, с применением электронного тахеометра Leica FlexLine TS06 ultra (5") №1339075. Периодическую поверку прошел 12 августа 2015 г. Свидетельство о поверке № Н014659 (приложение 7).

Съемка характерных точек (пикетов) осуществлялась в режиме автоматического определения координат и высот. Показания записывались во внутреннюю память прибора и в последующем экспортировались в портативный компьютер с программным обеспечением CREDO. В общей сложности было снято 340 пикетов.

Наземные измерения полученные с приборов обрабатывались в лицензионном программном продукте CREDO Dat (приложение 8) с последующим экспортированием в программный продукт Credo Ter (приложение 9). По результатам наземных измерений составлен план полигона ТБО «Кулаковский» масштаба 1:2000 (приложение 2).

Работы выполнены согласно Инструкции по производству маркшейдерских работ РД 07-603-03.

Описание объекта:

Площадь насыпи полгона по подошве составляет 17,07га и имеет следующие пространственные параметры: длина – 730 м, ширина - 234 м. На полигоне складированы твердые бытовые отходы. Высота насыпи в максимальной точке составляет 18 метров.

Заключение:

Маркшейдерская (тахеометрическая) съемка проведена на площади **17,07** га.

Общая площадь насыпи полигона по подошве на котором складировуются твердые бытовые отход составляет 17,07 га. Площадь насыпи полигона, на котором складированы отходы за пределами земельного участка с кадастровым номером 50:31:0050414:1, составляет **7,49** га, в том числе твердые бытовые отходы в юго-западной части участка **0,2** га, отходы строительства (предположительно отходы грунта, отходы от сноса и разборки зданий и др.) в восточной части **7,29** га.

Абсолютная отметка кровли насыпи полигона твердых бытовых отходов в наивысшей точке составляет **178,0** м над уровнем Балтийского моря, а подошвы насыпи **153,0** м.

Ответы на поставленные вопросы:

Номер п.п.	Вопрос поставленный перед Экспертами	Ответы на поставленные вопросы
1	Осуществляется ли размещение отходов за пределами земельного участка с кадастровым номером 50:31:0050414:1?	Имеется факт размещения отходов за пределами земельного участка с кадастровым номером 50:31:0050414:1. Площадь насыпи полигона на котором складированы твердые бытовые отходы за пределами земельного участка с кадастровым номером 50:31:0050414:1 составляет 7,49 га, в том числе твердые бытовые отходы в юго-западной части участка 0,2 га, отходы строительства (предположительно отходы грунта, отходы от сноса и разборки зданий и др.) в восточной части 7,29 га.
2	Какова высота (относительно уровня моря) насыпи отходов?	Абсолютная отметка кровли насыпи полигона твердых бытовых отходов в наивысшей точке составляет 178.0 м над уровнем Балтийского моря от подошвы насыпи 153,0 м.

Приложения:

1. Схема местоположения объекта на карте Google Планета – 1 лист;
2. План маркшейдерской съемки полигона ТБО «Кулаковский» масштаба 1:2000 – 1 лист;
3. Фотоальбом – 1 лист;
4. Заявка на оказание услуг по маркшейдерскому обеспечению мероприятий по государственному геологическому надзору и охране недр – 1 лист;
5. Кадастровая выписка о земельном участке с кадастровым номером 50:31:0050414:1 – 5 листов;
6. Копия лицензии на производство маркшейдерских работ № ПМ-19-004030 от 26 марта 2014г. – 3 листа;
7. Копия свидетельства о поверке электронного тахеометра Focus-6 5" № 053610 – 1 лист;
8. Копия лицензионного соглашения № 2499.30059.27.12-13 – 2 листа;
9. Копия лицензионного соглашения № 2499.10389.15.08-05 – 2 листа;
10. Копия диплома ВСГ 0600587 Аврамова В.С. – 1 лист;
11. Копия диплома ДКН № 125615 Аврамова В.С. – 1 лист;
12. Копия диплома Ю № 587992 Рыбакова Г.Н. – 1 лист
13. Копия удостоверения № 3049 – 11 /ИСФ/ о краткосрочном повышении квалификации Рыбакова Г.Н. – 1 лист
14. Копия диплома А-1 №767756 Душкиной В.Г. – 1 лист;
15. Копия удостоверения № 3051 – 11 /ИСФ/ о краткосрочном повышении квалификации Душкиной В.Г.- 1 лист;
16. Копия удостоверения № 2249 о краткосрочном повышении квалификации Душкиной В.Г. – 1 лист;
17. Копия удостоверений № 20-14-3584-2. № 20-14-3593-2 Душкиной В.Г. – 1 лист;
18. Копия свидетельства о постановке на учет ООО «Геостром» в налоговом органе – 1 лист;
19. Копия свидетельства о государственной регистрации ООО «Геостром» - 1 лист.

Подписи:

Зам. генерального директора

В.С. Аврамов

Главный геодезист

Г.Н. Рыбаков

Главный маркшейдер

В.Г. Душкина

СХЕМА

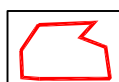
местоположение объекта на карте Google Планета

Объект: полигон ТБО «Кулаковский»

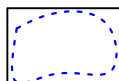
Адрес : Московская область, Чеховский район, д. Манушкино,
полигон ТБО «Кулаковский», земельный участок
с кадастровым № 50:31:0050414:1.



Масштаб 1:10000



контур земельного участка с кадастровым номером 50:31:0050414:1



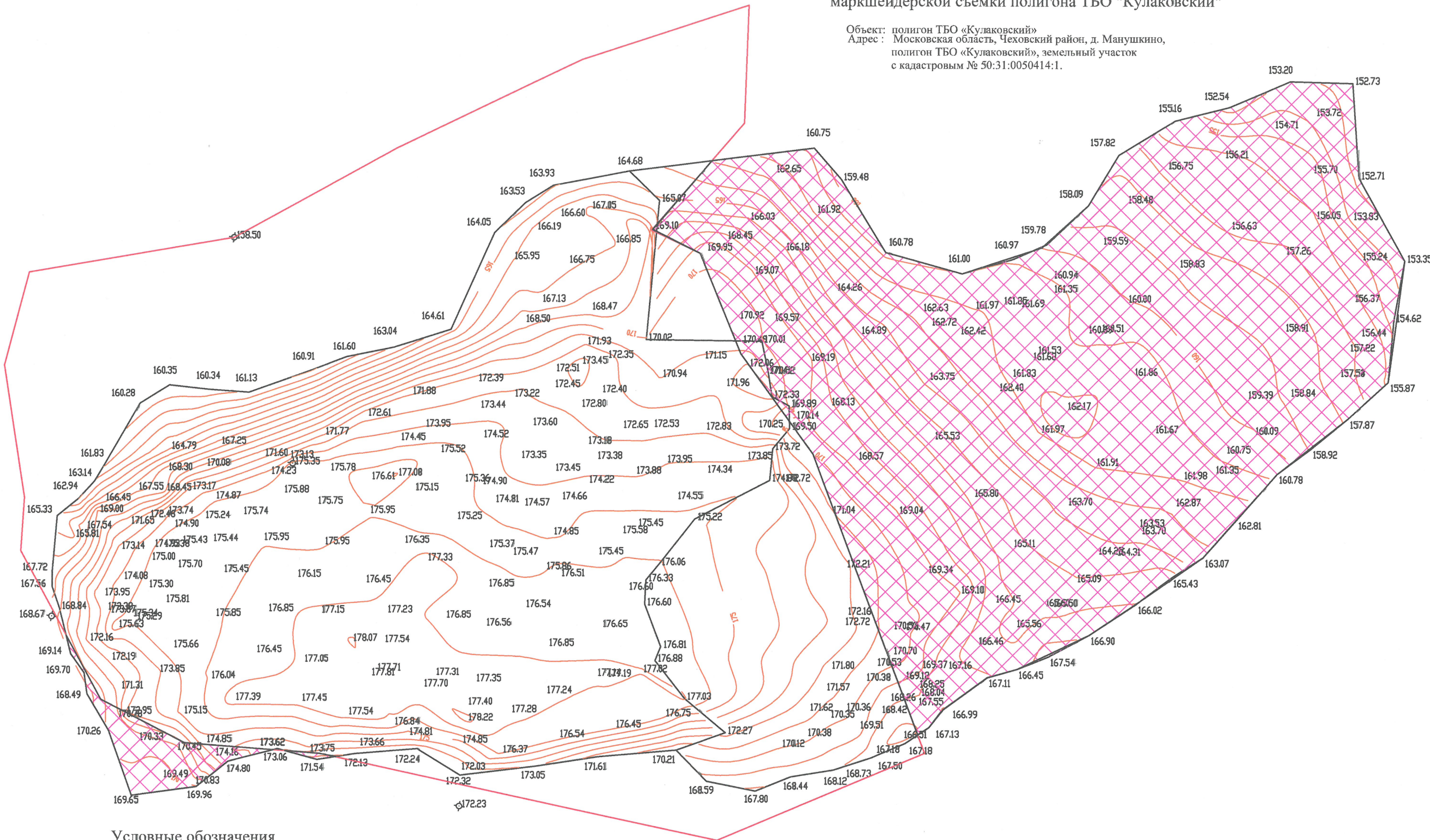
граница подошвы насыпи ТБО

Составил: гл.геодезист

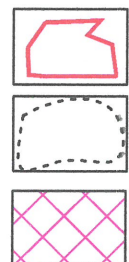
Рыбаков Г.Н

ПЛАН маркшейдерской съемки полигона ТБО "Кулаковский"

Объект: полигон ТБО «Кулаковский»
Адрес: Московская область, Чеховский район, д. Манушкино,
полигон ТБО «Кулаковский», земельный участок
с кадастровым № 50:31:0050414:1.



Условные обозначения



контур земельного участка с кадастровым номером 50:31:0050414:1

граница подошвы насыпи ТБО

площадь полигона, на котором складированы отходы строительства и твердые бытовые отходы за пределами участка с кадастровым номером 50:31:0050414:1

Масштаб 1:2000

Составил: гл. геодезист

Рыбаков Г.Н.



Фото 1. Полигон ТБО «Кулаковский»



Фото 2. Инфраструктура полигона ТБО «Кулаковский»

Заявка №

К Госконтракту № 1339-М от 27.11.2015г.

На оказание услуг по маркшейдерскому обеспечению мероприятий по государственному геологическому надзору и охране недр.

07 декабря 2015
Красногорск

М.О., г.

1. Дата проведения мероприятия – 16.12.2015.
2. Время начала проведения мероприятия – 10 ч. 30 мин.
3. Адрес объекта: Московская область, Чеховский район, д. Манушкино, полигон ТБО «Кулаковский» земельный участок с кадастровым номером 50:31:0050414:1.
4. Характеристика объекта: Полигон ТБО «Кулаковский».
5. Исходные материалы: Проверка информации содержащейся в обращении 24ог-6786 от 09.11.2015.
6. Целевое задание: определение площади полигона и высоты (относительно уровня моря) насыпи отходов.
7. Вопросы, требующие отражения в «Экспертном заключении»:
 - а) Осуществляется ли размещение отходов за пределами земельного участка № 50:31:0050414:1.
 - б) Какова высота (относительно уровня моря) насыпи отходов.
8. Определяемые показатели: метры, квадратные метры.
9. Ответственное лицо (представитель заказчика) Халин Сергей Николаевич, консультант отдела государственного экологического надзора южного территориального направления ((985) 724 31 77.
10. Срок представления «Экспертного заключения» - в соответствии с контрактом.

Консультант отдела государственного
экологического надзора южного
территориального направления

С.Н. Халин

Филиал федерального государственного бюджетного учреждения "Федеральная кадастровая палата Росреестра" по Московской области
(полное наименование органа кадастрового учета)

КАДАСТРОВАЯ ВЫПИСКА О ЗЕМЕЛЬНОМ УЧАСТКЕ

КВ.1

"10" июня 2014 г. № МО-14/ЗВ-882800

1	Кадастровый номер: 50:31:0050414:1	2	Лист № 1	3	Всего листов: 5
4	Номер кадастрового квартала: 50:31:0050414				
Общие сведения					
5	Предьдущие номера: —		7	Дата внесения номера в государственный кадастр недвижимости: 23.04.2003	
6	—				
8	Местоположение: Местоположение установлено относительно ориентира, расположенного в границах участка. Почтовый адрес ориентира: обл. Московская, р-н Чеховский, СП Стремилоское, в районе д.Манушкино				
9	Категория земель: Земли промышленности, энергетики, транспорта, связи, радиовещания, телевидения, информатики, земли для обеспечения космической деятельности, земли обороны, безопасности и земли иного специального назначения				
10	Разрешенное использование: под строительство полигона ТБО				
11	Площадь: 136200 кв. м	12	Кадастровая стоимость (руб.): 51881304	13	Системы координат: МСК-50, зона 2
14	Сведения о правах: Сведения о регистрации прав отсутствуют				
15	Особые отметки: Кадастровый номер 50:31:0050414:1 равнозначен кадастровому номеру 50:31:005 04 14:0001.				
16	Характер сведений государственного кадастра недвижимости (статус записи о земельном участке): —				
17	Дополнительные сведения	17.1	—		
		17.2	—		
		17.3	—		

Начальник Чеховского отдела
(наименование должности)



Ю. В. Иванова
(инициалы, фамилия)

КАДАСТРОВАЯ ВЫПИСКА О ЗЕМЕЛЬНОМ УЧАСТКЕ

КВ.2

"10" июня 2014 г. № МО-14/ЗВ-882800

1	Кадастровый номер: 50:31:0050414:1	2	Лист № 2	3	Всего листов: 5
План (чертеж, схема) земельного участка					
<p>The plan shows a land plot with 19 numbered points (1-19) forming a closed polygon. To the left of the plot, there are two vertical lines representing boundaries or features, labeled with the numbers 0.31.2.12 and 50.31.2.17. The plot number 4 is also indicated on the left side.</p>					
5	Масштаб 1:4000				

Начальник Чеховского отдела
(наименование должности)



Ю. В. Иванова
(инициалы, фамилия)

КАДАСТРОВАЯ ВЫПИСКА О ЗЕМЕЛЬНОМ УЧАСТКЕ

КВ.3

"10" июня 2014 г. № МО-14/ЗВ-882800

1	Кадастровый номер: <u>50:31:0050414:1</u>				2	Лист № <u>3</u>	3	Всего листов: <u>5</u>
4	Сведения о частях земельного участка и обременениях							
	Номер п/п	Учетный номер части	Площадь (м ²)	Характеристика части	Лица, в пользу которых установлены обременения			
	1	2	3	4	5			
	1	—	весь	Аренда	Открытое акционерное общество "Промышленные экологические технологии"			
2	—	весь	Аренда	Открытое акционерное общество "Промышленные экологические технологии"				

Начальник Чеховского отдела
(наименование должности)



Ю. В. Иванова
(инициалы, фамилия)

КАДАСТРОВАЯ ВЫПИСКА О ЗЕМЕЛЬНОМ УЧАСТКЕ

КВ.5

"10" июня 2014 г. № МО-14/ЗВ-882800

1	Кадастровый номер: 50:31:0050414:1				2	Лист № 4	3	Всего листов: 5
Описание местоположения границ земельного участка								
Номер п/п	Номер точки	Номер точки	Дирекционный угол	Горизонтальное проложение (м)	Описание закрепления на местности	Номера смежных участков	Особые отметки	
1	2	3	4	5	6	7	8	
1	1	19	14° 43'	51.25	—	—	—	
2	2	1	351° 12'	71.30	—	—	—	
3	3	2	3° 50'	28.59	—	—	—	
4	4	3	331° 38'	90	—	—	—	
5	5	4	297° 17'	50.38	—	—	—	
6	6	5	274° 28'	71.87	—	—	—	
7	7	6	282° 26'	159	—	—	—	
8	8	7	282° 20'	57.76	—	—	—	
9	9	8	247° 1'	119.81	—	—	—	
10	10	9	159° 23'	170.74	—	—	—	
11	11	10	143° 57'	65.89	—	—	—	
12	12	11	157° 40'	57.91	—	—	—	
13	13	12	115° 33'	28.59	—	—	—	
14	14	13	220° 52'	75.19	—	—	—	
15	15	14	181° 48'	62.77	—	—	—	
16	16	15	71° 53'	92.86	—	—	—	
17	17	16	64° 20'	108.99	—	—	—	
18	18	17	61° 10'	98.62	—	—	—	
19	19	18	80° 14'	110.35	—	—	—	

Начальник Чеховского отдела
(наименование должности)



Ю. В. Иванова
(инициалы, фамилия)

КАДАСТРОВАЯ ВЫПИСКА О ЗЕМЕЛЬНОМ УЧАСТКЕ

"10" июня 2014 г. № МО-14/ЗВ-882800

КВ.6

1	Кадастровый номер: <u>50:31:0050414:1</u>		2	Лист № <u>5</u>	3	Всего листов: <u>5</u>
4	Описание поворотных точек границ земельного участка					
	Номер точки	Координаты		Описание закрепления на местности	Особые отметки (точность определения)	
		X	Y			
	1	2	3	4	5	
	1	396963	2183974.11	—	0.10	
	2	396892.54	2183985.01	—	0.10	
	3	396864.01	2183983.10	—	0.10	
	4	396784.82	2184025.86	—	0.10	
	5	396761.73	2184070.64	—	0.10	
	6	396756.13	2184142.29	—	0.10	
	7	396721.90	2184297.56	—	0.10	
	8	396709.57	2184353.99	—	0.10	
	9	396756.35	2184464.29	—	0.10	
	10	396916.15	2184404.17	—	0.10	
	11	396969.42	2184365.39	—	0.10	
	12	397022.99	2184343.39	—	0.10	
	13	397035.32	2184317.60	—	0.10	
	14	397092.19	2184366.79	—	0.10	
	15	397154.93	2184368.76	—	0.10	
	16	397126.05	2184280.51	—	0.10	
17	397078.85	2184182.27	—	0.10		
18	397031.29	2184095.88	—	0.10		
19	397012.57	2183987.13	—	0.10		

Начальник Чеховского отдела
(наименование должности)



Ю. В. Иванова
(инициалы, фамилия)



**ФЕДЕРАЛЬНАЯ СЛУЖБА
ПО ЭКОЛОГИЧЕСКОМУ, ТЕХНОЛОГИЧЕСКОМУ И АТОМНОМУ НАДЗОРУ**

ЛИЦЕНЗИЯ

№ ПМ-19-004030 от 26 марта 2014 г.

На осуществление
Производство маркшейдерских работ

Виды работ (услуг), выполняемых (оказываемых) в составе лицензируемого вида деятельности, в соответствии с частью 2 статьи 12 Федерального закона "О лицензировании отдельных видов деятельности" согласно приложению к настоящей лицензии.

Настоящая лицензия предоставлена
**ОБЩЕСТВО С ОГРАНИЧЕННОЙ ОТВЕТСТВЕННОСТЬЮ
"ГЕОСТРОМ"**

(полное наименование юридического лица с указанием организационно-правовой формы)

ООО "ГЕОСТРОМ"

(сокращенное наименование юридического лица)

(фирменное наименование юридического лица)

Общество с ограниченной ответственностью

(организационно-правовая форма)

Основной государственный регистрационный номер юридического лица
(индивидуального предпринимателя) (ОГРН) 1137847317046

Идентификационный номер налогоплательщика 7842501924

Серия А В № 163308

Место нахождения и места осуществления лицензируемого вида деятельности

Место нахождения: 191040, Санкт-Петербург, Лиговский пр-кт, д. 43-45, лит. А.

Места осуществления лицензируемого вида деятельности согласно приложению к настоящей лицензии.

Настоящая лицензия предоставлена на срок:

бессрочно

Настоящая лицензия предоставлена на основании решения лицензирующего органа – приказа от 26 марта 2014 г. № 130-л

Настоящая лицензия имеет 1 приложение, являющееся ее неотъемлемой частью на 1 листе

Руководитель Северо-Западного
управления Федеральной службы
по экологическому,
технологическому и атомному
надзору

(должность уполномоченного лица)



(подпись)

Г. В. Слабиков

(Ф.И.О. уполномоченного лица)

ПРИЛОЖЕНИЕ

(без лицензии недействительно)

Лист 1 из 1

к лицензии № ПМ-19-004030 от 26 марта 2014 г.

Виды работ (услуг), выполняемых (оказываемых) в составе
Производство маркшейдерских работ

[пространственно-геометрические измерения горных разработок и подземных сооружений, определение их параметров, местоположения и соответствия проектной документации;
наблюдения за состоянием горных отводов и обоснование их границ;
ведение горной графической документации;
учет и обоснование объемов горных разработок;
определение опасных зон горных разработок, а также мер по охране горных разработок, зданий, сооружений и природных объектов от воздействия работ, связанных с использованием недрами, проектирование маркшейдерских работ]

Места осуществления лицензируемого вида деятельности
[Санкт-Петербург, Лиговский пр., д. 259, лит. М, пом. 6Н]

Руководитель Северо-Западного
управления Федеральной службы
по экологическому,
технологическому и атомному
надзору

(должность уполномоченного лица)



(подпись)

Г. В. Слабиков

(Ф.И.О. уполномоченного лица)

Серия А В № 349817

**ФЕДЕРАЛЬНОЕ АГЕНТСТВО
ПО ТЕХНИЧЕСКОМУ РЕГУЛИРОВАНИЮ И МЕТРОЛОГИИ
ОБЩЕСТВО С ОГРАНИЧЕННОЙ ОТВЕТСТВЕННОСТЬЮ
«АВТОПРОГРЕСС-М»
(ООО «Автопрогресс-М»)**

**СВИДЕТЕЛЬСТВО
о поверке
№ Н014659**

Действительно до **12 августа 2016 года**

Средство измерений Тахеометр электронный
Наименование и тип

Leica FlexLine TS06 ultra (5")
(если в составе средства измерений входят несколько автономных блоков, то приводятся их перечень)

Серия и номер клейма прельшней поверки (если имеются) отсутствует

Заводской номер 1339075

Принадлежность ООО "ГЕОСТРОМ"
наименование юридического лица (физического) лица, ИНН
ИНН 7842501924

Поверено и на основании результатов первичной (первоначальной) поверки признано пригодным к применению


Поверительное клеймо **ИПГ 145 АЦМ**

Руководитель подразделения Прохорова Н.А.
подпись
фамилия, инициалы

Поверитель Исаев Д.А.
подпись
фамилия, инициалы

12 августа 2015 года

АПМ № 0040141



Средство измерения удовлетворяет требованиям наименование

Описание сертификата №40843-09
и номер документа на технические требования

Поверено в соответствии с МПГ ИСИ "МАДИ-Фонд"
наименование и номер документа на ежегодную поверку

С применением эталонов тахеометр электронный CALSET-R № П10339,
стандарт универсальный калибраторный ВЕГА УКС.

77

125319, г. Москва, Ленинградский проспект, д. 64
тел./факс: +7(495) 1200350, 8-800-5003279
E-mail: info@autoprogress-m.ru



CREDO-DIALOGUE

ЛИЦЕНЗИОННОЕ СОГЛАШЕНИЕ

№2499.30059.27.12-13

Настоящее Лицензионное Соглашение является документом, заключаемым между Вами (далее Пользователь) и СП «КРЕДО-ДИАЛОГ» – ООО, Беларусь, г. Минск (далее - Правообладатель) относительно условий использования программных продуктов комплекса CREDO (далее – ПП CREDO), включающего в себя программное обеспечение, записанное на соответствующих носителях, любые печатные материалы и любую "встроенную" или электронную документацию.

Исключительные имущественные и авторские права на ПП CREDO и документацию в печатном и/или электронном виде принадлежат Правообладателю.

ПП CREDO защищены законами и международными соглашениями о правах на интеллектуальную собственность.

Устанавливая, копируя или иным образом используя ПП CREDO, Пользователь тем самым принимает на себя условия настоящего Лицензионного Соглашения. Пользователь, не принимающий условий настоящего Лицензионного Соглашения, не имеет права использовать ПП CREDO. Принимая условия настоящего Лицензионного соглашения, Пользователь подтверждает свою правоспособность, дееспособность, право заключать настоящее Лицензионное соглашение и гарантирует, что используемое им оборудование является достаточным и исправным для использования ПП CREDO.

Пользователь обязан зарегистрироваться путем подписания регистрационного купона к настоящему Лицензионному Соглашению и передать подписанный регистрационный купон Правообладателю или представителю Правообладателя почтовым отправлением.

После регистрации Пользователь имеет право получить от Правообладателя или представителя Правообладателя техническую поддержку (по телефону, электронной почте и т.п.), скидки при последующем приобретении ПП CREDO.

Пользователь имеет право изготовить только одну копию ПП CREDO при условии, что эта копия предназначена для архивных целей и для замены приобретенного ПП CREDO в случаях, когда оригинал утерян, уничтожен или стал непригоден для использования. Указанная в настоящем пункте копия не может быть использована для иных целей и должна быть уничтожена, если владение экземпляром ПП CREDO становится неправомерным.

ПП CREDO поставляются только с аппаратными ключами защиты. Пользователь может эксплуатировать ПП CREDO только при наличии аппаратных ключей защиты.

Пользователь не вправе осуществлять и разрешать всем другим лицам осуществлять следующие несанкционированные действия с ПП CREDO:

- распространение всеми установленными способами, включая его продажу;
- передачу во владение, пользование, распоряжение и/или управление; передачу в компьютерную сеть и иное перемещение за пределы своих помещений или сетей;
- восстанавливать исходный код, равно как декомпилировать и дисасемблировать;
- модифицировать исполняемые модули;
- разбирать или модифицировать аппаратные ключи защиты, а также носить их или умышленные повреждения;
- использовать какое-либо оборудование, устройства, программные или иные средства, служащие для целей обхода или снятия какой-либо формы защиты от несанкционированного использования ПП CREDO;
- удалять, изменять или каким-либо образом скрывать имеющиеся на ПП CREDO и документации уведомления о праве собственности, ярлыки и маркировку;
- без согласования с Правообладателем модифицировать, преобразовывать, адаптировать документацию или создавать ее производные;
- все иные действия, которые могут привести к нарушению прав Правообладателя и/или несанкционированному использованию ПП CREDO.

Настоящее Лицензионное Соглашение действует с момента принятия его Пользователем путем подписания регистрационного купона и до момента прекращения его действия по инициативе Правообладателя либо Пользователя.

Без ущерба для каких-либо иных прав Правообладатель может прекратить права Пользователя по настоящему лицензионному соглашению в случае несоблюдения Пользователем условий настоящего Лицензионного Соглашения.

Если не оговорено иное, при передаче ПП CREDO и ее частей Пользователю применяется законодательство Республики Беларусь, международные договоры и соглашения, регулирующие отношения в области интеллектуальной собственности.

ПРАВООБЛАДАТЕЛЬ: СП «КРЕДО-ДИАЛОГ»-ООО, Республика Беларусь

РЕГИСТРАЦИОННЫЙ КУПОН

ВНИМАНИЕ!

Подписание и передача Правообладателю отрывной части РЕГИСТРАЦИОННОГО КУПОНА настоящего Лицензионного соглашения является обязательным условием регистрации правомерного использования ПП CREDO!

Пользователь: ООО "Геостром"

Адрес: 191167, РФ, г. Санкт-Петербург, пр. Лиговский, 43-45, литер А

Линия отреза

№п/п	Наименование программных продуктов	Кол-во
1	CREDO (КРЕДО) ГЕНПЛАН 1.12	2
2	CREDO (КРЕДО) КОНВЕРТЕР 1.12	1
3	CREDO_DAT 3.12 - CREDO_DAT 4.1 Professional	1
4	CREDO_DAT 4.1 Professional	1



CREDO-DIALOGUE

ЛИЦЕНЗИОННОЕ СОГЛАШЕНИЕ

№2499.10389.15.08-05

Настоящее Лицензионное Соглашение является документом, заключенным между Вами (далее Пользователь) и СП «КРЕДО-ДИАЛОГ» – ООО, Беларусь, г. Минск (далее - Правообладатель) относительно условий использования программных продуктов комплекса CREDO (далее – ПП CREDO), включающего в себя программное обеспечение, записанное на соответствующих носителях, любые печатные материалы и любую "встроенную" или электронную документацию.

Исключительные имущественные и авторские права на ПП CREDO и документацию в печатном и/или электронном виде принадлежат Правообладателю.

ПП CREDO защищены законами и международными соглашениями о правах на интеллектуальную собственность.

Устанавливая, копируя или иным образом используя ПП CREDO, Пользователь тем самым принимает на себя условия настоящего Лицензионного Соглашения. Пользователь, не принимающий условий настоящего Лицензионного Соглашения, не имеет права использовать ПП CREDO. Принимая условия настоящего Лицензионного соглашения, Пользователь подтверждает свое правоспособность, дееспособность, право заключать настоящее Лицензионное соглашение и гарантирует, что используемое им оборудование являются достаточным и исправным для использования ПП CREDO.

Пользователь обязан зарегистрироваться путем подписания регистрационного купона к настоящему Лицензионному Соглашению и передать подписанный регистрационный купон Правообладателю или представителю Правообладателя почтовым отправлением.

После регистрации Пользователь имеет право получить от Правообладателя или представителя Правообладателя техническую поддержку (по телефону, электронной почте и т.п), скидки при последующем приобретении ПП CREDO.

Пользователь имеет право изготовить только одну копию ПП CREDO при условии, что эта копия предназначена для архивных целей и для замены приобретенного ПП CREDO в случаях, когда оригинал утерян, уничтожен или стал непригоден для использования. Указанная в настоящем пункте копия не может быть использована для иных целей и должна быть уничтожена, если владение экземпляром ПП CREDO становится невозможным.

ПП CREDO поставляются только с аппаратными ключами защиты. Пользователь может эксплуатировать ПП CREDO только при наличии аппаратных ключей защиты.

Пользователь не вправе осуществлять и разрешать всем другим лицам осуществлять следующие несанкционированные действия с ПП CREDO

- распространение всеми установленными способами, включая его прокат;
- передачу во владение, пользование, распоряжение и/или управление;
- передачу в компьютерную сеть и иное перемещение за пределы своих помещений или сетей;
- восстанавливать исходный код, равно как декомпиллировать и дисасемблировать;
- модифицировать исполняемые модули;
- разбирать или модифицировать аппаратные ключи защиты, а также носить их умышленные повреждения;
- использовать какое-либо оборудование, устройства, программные или иные средства, служащие для целей обхода или снятия какой-либо формы защиты от несанкционированного использования ПП CREDO;
- удалять, изменять или каким-либо образом скрывать имеющиеся на ПП CREDO и документации уведомления о праве собственности, ярлыки и маркировку;
- без согласования с Правообладателем модифицировать, преобразовывать, адаптировать документацию или создавать ее производные;
- все иные действия, которые могут привести к нарушению прав Правообладателя и/или несанкционированному использованию ПП CREDO.

Настоящее Лицензионное Соглашение действует с момента принятия его Пользователем путем подписания регистрационного купона и до момента прекращения его действия по инициативе Правообладателя либо Пользователя.

Без ущерба для каких-либо иных прав Правообладатель может прекратить права Пользователя по настоящему лицензионному соглашению в случае несоблюдения Пользователем условий настоящего Лицензионного Соглашения.

Если не оговорено иное, при передаче ПП CREDO и ее частей Пользователю применяется законодательство Республики Беларусь, международные договоры и соглашения, регулирующие отношения в области интеллектуальной собственности.

ПРАВООБЛАДАТЕЛЬ: СП « КРЕДО-ДИАЛОГ»-ООО, Республика Беларусь

РЕГИСТРАЦИОННЫЙ КУПОН

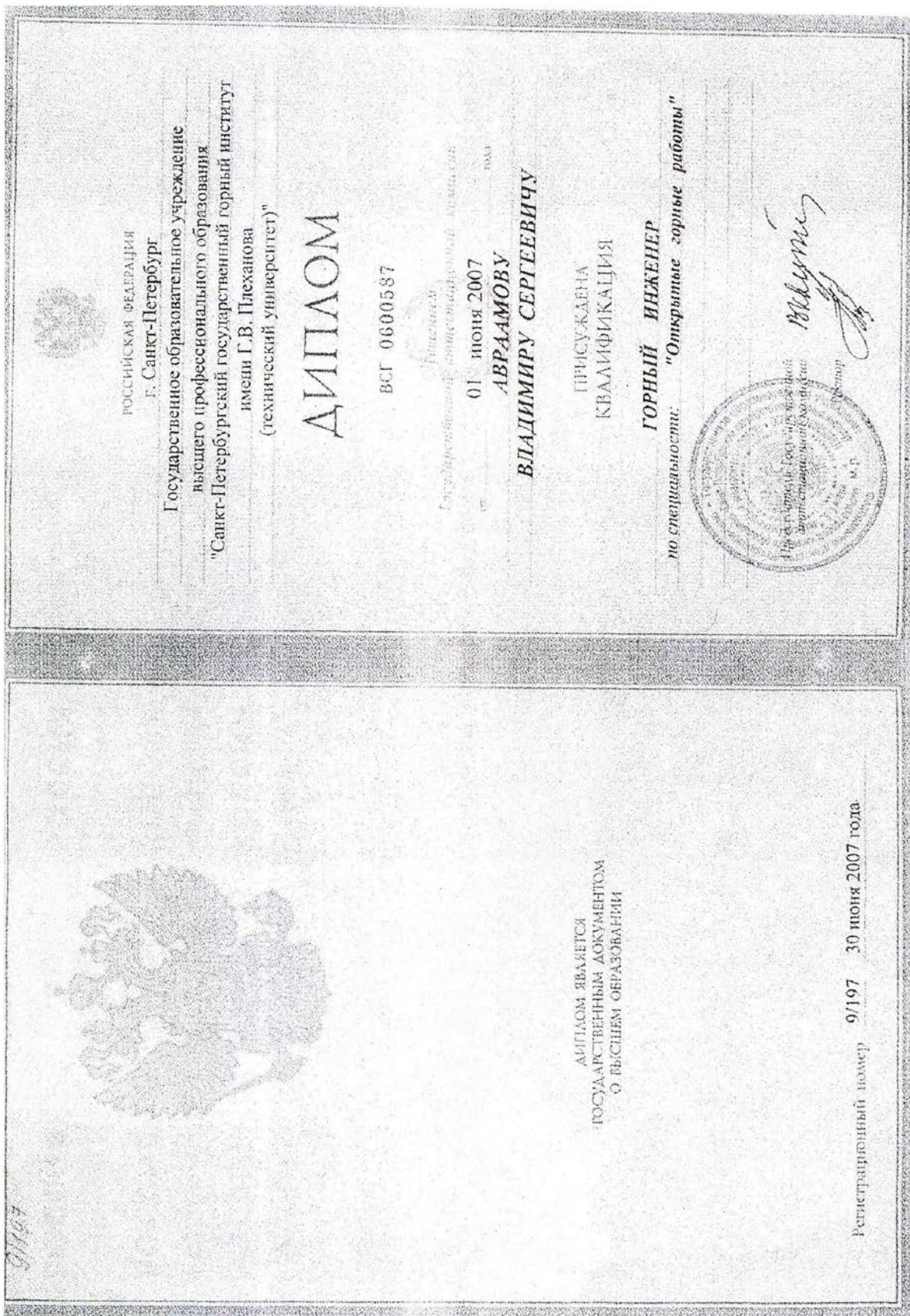
ВНИМАНИЕ!

Подписание и передача Правообладателю отрывной части РЕГИСТРАЦИОННОГО КУПОНА настоящего Лицензионного соглашения является обязательным условием регистрации правомерного использования ПП CREDO!

Пользователь: ООО "Геостром"

Адрес: 193167, РФ, г. Санкт-Петербург, ул. Атаманская 3/6 литер Б

№ п/п	Наименование программных продуктов	Количество
1	CREDO TER	1



РОССИЙСКАЯ ФЕДЕРАЦИЯ

г. Санкт-Петербург

Государственное образовательное учреждение
высшего профессионального образования
"Санкт-Петербургский государственный горный институт
имени Г.В. Плеханова
(технический университет)"

ДИПЛОМ

ВСТ 0600587

Выдана
Государственному инженерному институту

01 ноября 2007

АВРАМОВУ

ВЛАДИМИРУ СЕРГЕЕВИЧУ

ПРИСУЖДЕНА
КВАЛИФИКАЦИЯ

ГОРНЫЙ ИНЖЕНЕР
по специальности: "Открытые горные работы"



ДИПЛОМ ЯВЛЯЕТСЯ
ГОСУДАРСТВЕННЫМ ДОКУМЕНТОМ
О ВЫСШЕМ ОБРАЗОВАНИИ

Регистрационный номер 9/197 30 ноября 2007 года.

ДИПЛОМ ЯВЛЯЕТСЯ ДОКУМЕНТОМ
ГОСУДАРСТВЕННОГО ОБРАЗЦА

Решение
Высшей аттестационной комиссии
Министерства образования и науки
Российской Федерации
о выдаче диплома

от 21 января 2014 г. № 206/52

Серия ДКН № 125615 *

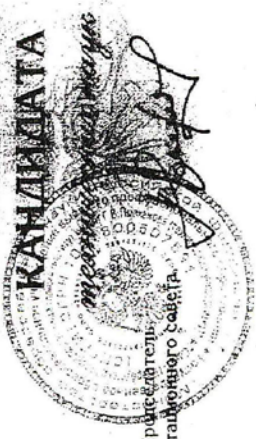
г. МОСКВА

Решением
диссертационного совета
Санкт-Петербургского государственного горного института
имени Г.В. Плеханова (технического университета)
от 24 сентября 2010 г. № 3

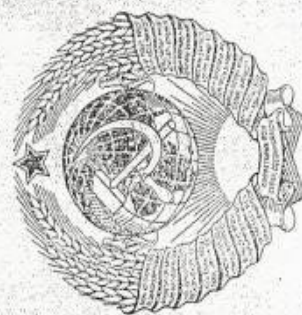
Абрамову Вадимширу Сергеевичу

ПРИСУЖДЕНА УЧЕНАЯ СТЕПЕНЬ

КАНДИДАТА



Председатель
диссертационного совета



ДИПЛОМ

Ю № 587992

Настоящий диплом выдан

Сенна Витю Николаевичу
в том, что он в 1977 году окончил
Московский государственный университет
имени М.В.Ломоносова факультет
технических наук специальности
«Инженер-электрик»



Министерство высшего и среднего специального образования СССР
в соответствии с постановлением
Совета Министров СССР от 24.09.1977 года
№ 1000-177

Москвина С.А.
Директор
Город Москва 24.09.1977 года

Московская типография Гознака, 1976



РОССИЙСКАЯ ФЕДЕРАЦИЯ
УДОСТОВЕРЕНИЕ
О КРАТКОСРОЧНОМ ПОВЫШЕНИИ КВАЛИФИКАЦИИ

Настоящее удостоверение выдано **Рыбакову**
(фамилия, имя, отчество)
Геннадию Николаевичу

в том, что он(а) с **30 мая 2011 г.** г. по **10 июня 2011 г.** г.

прошел(а) краткосрочное обучение в (на) **ГОУ ВПО Санкт-**
Петербургский государственный
(наименование образовательного учреждения (полное наименование государственного образовательного учреждения высшего профессионального образования))
политехнический университет

по **теме "Инженерно-геодезические изыскания в**
(наименование предмета, темы, предмета специального профиля (наименование образовательного учреждения))
строительстве

в объеме **72 часа** (количество часов)



Ректор (подпись)

Секретарь

Город **С.-Петербург** **2011**

Удостоверение является государственным документом
о краткосрочном повышении квалификации

Учебный отдел БДО

Регистрационный номер **3049-11/ИСФ/**

ДИПЛОМ

А-1 № 767756

Настоящий диплом выдан Душкиной
Валентине Сергеевне

в том, что она в 1972 году поступила
в Ленинградский государственный университет имени Александра
Суворова и дроби Строганова Института
экономики Ленинградского государственного университета

и в 1974 году окончила полный курс
повышающего института

по специальности инженер-экономист
госплана

Решением Государственной экзаменационной
комиссии от 21 июня 1974 г.

Душкиной В.С.
присвоена квалификация экономиста

инженера-экономиста
Председатель Государственной
экзаменационной комиссии
Рябенко
Секретарь Тадеева

М. П. Городской комитет, от июня 1974 г.
Регистрационный № 1832

Московская типография Госзнака. 1973.



Выдан 21 июня 1974 г.
Д. П. Алекс



РОССИЙСКАЯ ФЕДЕРАЦИЯ

УДОСТОВЕРЕНИЕ

О КРАТКОСРОЧНОМ ПОВЫШЕНИИ КВАЛИФИКАЦИИ

Настоящее удостоверение выдано Душкиной
(фамилия, имя, отчество)
Валентине Георгиевне

в том, что он(а) с 30 мая 2011 г. г. по 10 июня 2011 г. г.
прошел(а) краткосрочное обучение в (на) ГОУ ВПО Санкт-
Петербургский государственный
наименование образовательного учреждения (полное наименование профессионального образовательного учреждения)
политехнический университет

по теме "Инженерно-геодезические изыскания в
(наименование предмета, темы, программы, дисциплины, профессионального образования)
строительстве

в объеме 72 часа
(количество часов)



Город С.-Петербург, 00 2011



Удостоверение является государственным документом
о краткосрочном повышении квалификации

Учебный отдел БДО

Регистрационный номер 3051-П/ИСФ/



РОССИЙСКАЯ ФЕДЕРАЦИЯ

УДОСТОВЕРЕНИЕ

О КРАТКОСРОЧНОМ ПОВЫШЕНИИ КВАЛИФИКАЦИИ

Настоящее удостоверение выдано **ДУШКИНОЙ**
(фамилия, имя, отчество)
ВАЛЕНТИНЕ · ГЕОРГИЕВНЕ

в том, что он(а) с 12 ноября 2012 г. по 23 ноября 2012 г.

прошел(а) краткосрочное обучение в (на) Центре дополнительного

профессионального образования ФГБОУ ВПО (наименование)

Национальный минерально-сырьевой университет "Горный"

образовательного учреждения (подразделения) дополнительного профессионального образования)

по направлению: "Маркшейдерское дело"

(наименование программы, темы, программы дополнительного профессионального образования)

в объеме

72 часа

(количество часов)



Ректор (директор)

Секретарь

Регистрационный номер 2249

Город Санкт-Петербург год 2012

Удостоверение является государственным документом
о краткосрочном повышении квалификации

Области аттестации		
А	Общие требования промышленной безопасности	x
Б1	Химическая, нефтехимическая и нефтеперерабатывающая промышленность	x
Б2	Нефтяная и газовая промышленность	x
Б3	Металлургическая промышленность	x
Б4	Горнорудная промышленность	x
Б5	Угольная промышленность	x
Б6	Рациональное использование и охрана недр	1
Б7	Объекты газораспределения и газопотребления	x
Б8	Оборудование, работающее под давлением	x
Б9	Подъемные сооружения	x
Б10	Транспортирование опасных веществ	x
Б11	Объекты хранения и переработки растительного сырья	x
Б12	Взрывные работы	x
Г1	Электроустановки потребителей	x
Г2	Тепловые энергоустановки и тепловые сети	x
Г3	Электрические станции и сети	x
Д	Гидротехнические сооружения	x

Северо-Западное управление
Федеральной службы
по экологическому, технологическому и атомному
надзору

УДОСТОВЕРЕНИЕ № 20-14-3593-2

Выдано Душкиной
Валентине
Георгиевне

Место работы: **ООО "ГЕОСТРОМ"**

Должность: **Ведущий маркшейдер**

в том, что он(а) прошел(а) аттестацию в
территориальной аттестационной
комиссии Ростехнадзора

Протокол от 28.02.2014 № 20-14-3593
Действительно до 28.02.2017

Заместитель Председателя ТАК
М.П. Смирнова И.И.

Области аттестации		
А	Общие требования промышленной безопасности	x
Б1	Химическая, нефтехимическая и нефтеперерабатывающая промышленность	x
Б2	Нефтяная и газовая промышленность	x
Б3	Металлургическая промышленность	x
Б4	Горнорудная промышленность	5
Б5	Угольная промышленность	x
Б6	Рациональное использование и охрана недр	x
Б7	Объекты газораспределения и газопотребления	x
Б8	Оборудование, работающее под давлением	x
Б9	Подъемные сооружения	x
Б10	Транспортирование опасных веществ	x
Б11	Объекты хранения и переработки растительного сырья	x
Б12	Взрывные работы	x
Г1	Электроустановки потребителей	x
Г2	Тепловые энергоустановки и тепловые сети	x
Г3	Электрические станции и сети	x
Д	Гидротехнические сооружения	x

Северо-Западное управление
Федеральной службы
по экологическому, технологическому и атомному
надзору

УДОСТОВЕРЕНИЕ № 20-14-3584-2

Выдано Душкиной
Валентине
Георгиевне

Место работы: **ООО "ГЕОСТРОМ"**

Должность: **Ведущий маркшейдер**

в том, что он(а) прошел(а) аттестацию в
территориальной аттестационной
комиссии Ростехнадзора

Протокол от 28.02.2014 № 20-14-3584
Действительно до 28.02.2017

Заместитель Председателя ТАК
М.П. Смирнова И.И.



Форма № 1-1-Учет
Код по КНД 1121007

Федеральная налоговая служба

СВИДЕТЕЛЬСТВО

О ПОСТАНОВКЕ НА УЧЕТ РОССИЙСКОЙ ОРГАНИЗАЦИИ
В НАЛОГОВОМ ОРГАНЕ ПО МЕСТУ ЕЕ НАХОЖДЕНИЯ

Настоящее свидетельство подтверждает, что российская организация
ОБЩЕСТВО С ОГРАНИЧЕННОЙ ОТВЕТСТВЕННОСТЬЮ "ГЕОСТРОМ"

(полное наименование российской организации в соответствии с учредительными документами)

ОГРН

1	1	3	7	8	4	7	3	1	7	0	4	6
---	---	---	---	---	---	---	---	---	---	---	---	---

поставлена на учет в соответствии с
Налоговым кодексом Российской Федерации 21 августа 2013 г.

(число, месяц, год)

в налоговом органе по месту нахождения **Межрайонная инспекция
Федеральной налоговой службы № 9 по Санкт-Петербургу**

7	8	4	0
---	---	---	---

(наименование налогового органа и его код)

и ей присвоен

ИНН/КПП

7	8	4	2	5	0	1	9	2	4
---	---	---	---	---	---	---	---	---	---

 /

7	8	4	0	0	1	0	0	1
---	---	---	---	---	---	---	---	---

Заместитель начальника
инспекции Межрайонная
инспекция Федеральной
налоговой службы № 9 по
Санкт-Петербургу

Телегин Александр
Николаевич



серия 78 №007505533



Форма № 51003

Федеральная налоговая служба
СВИДЕТЕЛЬСТВО

о государственной регистрации юридического лица

В Единый государственный реестр юридических лиц в отношении
 юридического лица

ОБЩЕСТВО С ОГРАНИЧЕННОЙ ОТВЕТСТВЕННОСТЬЮ "ГЕОСТРОМ"

полное наименование юридического лица

внесена запись о создании юридического лица

"21" августа 2013 года
(число) (месяц прописью) (год)

за основным государственным регистрационным номером (ОГРН)

1	1	3	7	8	4	7	3	1	7	0	4	6
---	---	---	---	---	---	---	---	---	---	---	---	---

Запись содержит сведения, приведенные в прилагаемом к настоящему
 свидетельству листе записи Единого государственного реестра юридических лиц.

Свидетельство выдано налоговым органом
 Межрайонная инспекция Федеральной
 налоговой службы № 15 по
 Санкт-Петербургу

наименование регистрирующего органа

"21" августа 2013 года
(число) (месяц прописью) (год)

Заместитель начальника
 отдела Межрайонной ИФНС
 России № 15 по
 Санкт-Петербургу

Н. Иванова



Подпись, фамилия, инициалы

МП
 серия 78 № 009055527

